

Projekt

z dnia 12 kwietnia 2018 r.

Zatwierdzony przez

**UCHWAŁA NR
RADY MIASTA RYBNIKA**

z dnia 2018 r.

w sprawie przystąpienia do sporządzenia miejscowego planu zagospodarowania przestrzennego dla części miasta Rybnika (MPZP 54)

Na podstawie art. 18 ust. 2 pkt 5 ustawy z dnia 8 marca 1990 r. o samorządzie gminnym (tekst jednolity Dz. U. z 2017 r. poz. 1875 z późn. zm.) oraz art. 14 ust. 1 i 2 ustawy z dnia 27 marca 2003 r. o planowaniu i zagospodarowaniu przestrzennym (tekst jednolity Dz. U. z 2017 r. poz. 1073 z późn. zm.),

na wniosek Prezydenta Miasta Rybnika, po zaopiniowaniu przez Komisję Gospodarki Przestrzennej i Działalności Gospodarczej,

**Rada Miasta Rybnika
uchwała:**

§ 1. Przystąpić do sporządzenia miejscowego planu zagospodarowania przestrzennego dla części miasta Rybnika (MPZP 54).

§ 2. Integralną część uchwały stanowi załącznik graficzny przedstawiający granice obszaru objętego projektem planu.

§ 3. Dopuszcza się etapowe sporządzanie i uchwalanie miejscowego planu zagospodarowania przestrzennego, o którym mowa w § 1.

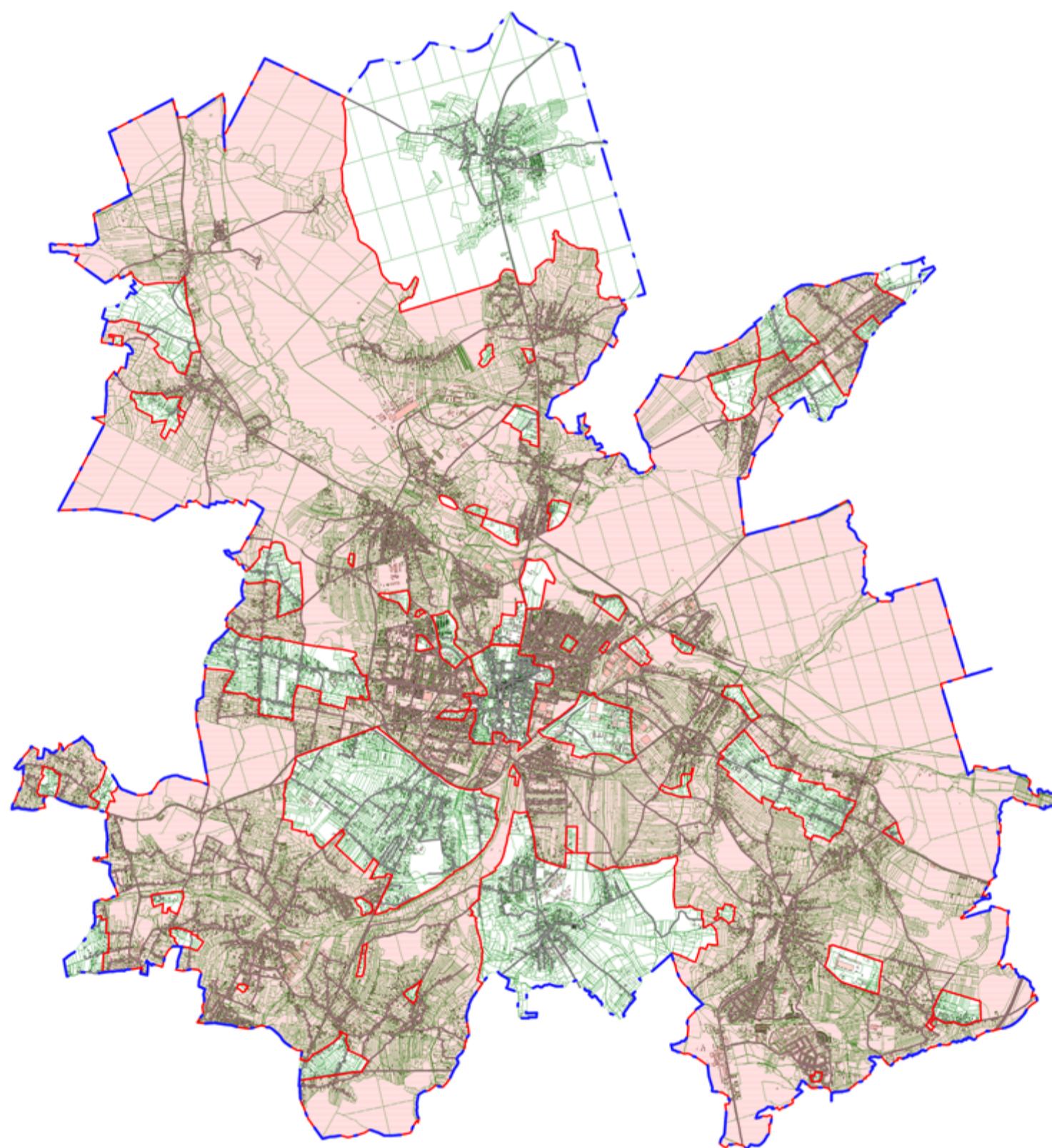
§ 4. Wykonanie uchwały powierza się Prezydentowi Miasta Rybnika.






§ 5. Uchwała wchodzi w życie z dniem podjęcia.

Załącznik do Uchwały Nr

Rady Miasta Rybnika

z dnia.....2018 r.



LEGENDA	
	granica administracyjna miasta Rybnika
	droga publiczna
	granica działki
	budynek
	obszar opracowania planu